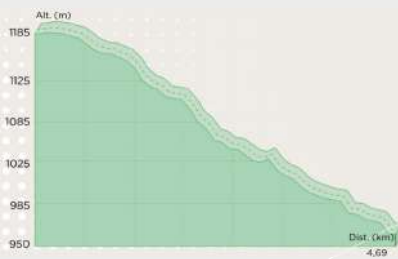




ENDURO ARROUYS

Vous souhaitez vous initier à la discipline de l'Enduro VTT ? Cette piste est faite pour vous ! Vous découvrirez un petit chemin sous bois, très agréable l'été à l'ombre. Attention toutefois à la dernière partie un peu plus technique. Au départ du point d'infos d'Avajan situé au camping, vous emprunterez la liaison E en direction du village de Cazeaux Frechet. Au centre du village, vous basculerez sur la droite pour démarrer la descente que vous terminerez au bord de la départementale qui vous ramèneras au point de départ.

Description du parcours



Longueur : 4,69 km
Dénivelé négatif enduro : 297 m
Longueur liaison : 3,89 km
Dénivelé positif liaison : 247 m
Estimation temps liaison : 30 min


LE BALISAGE

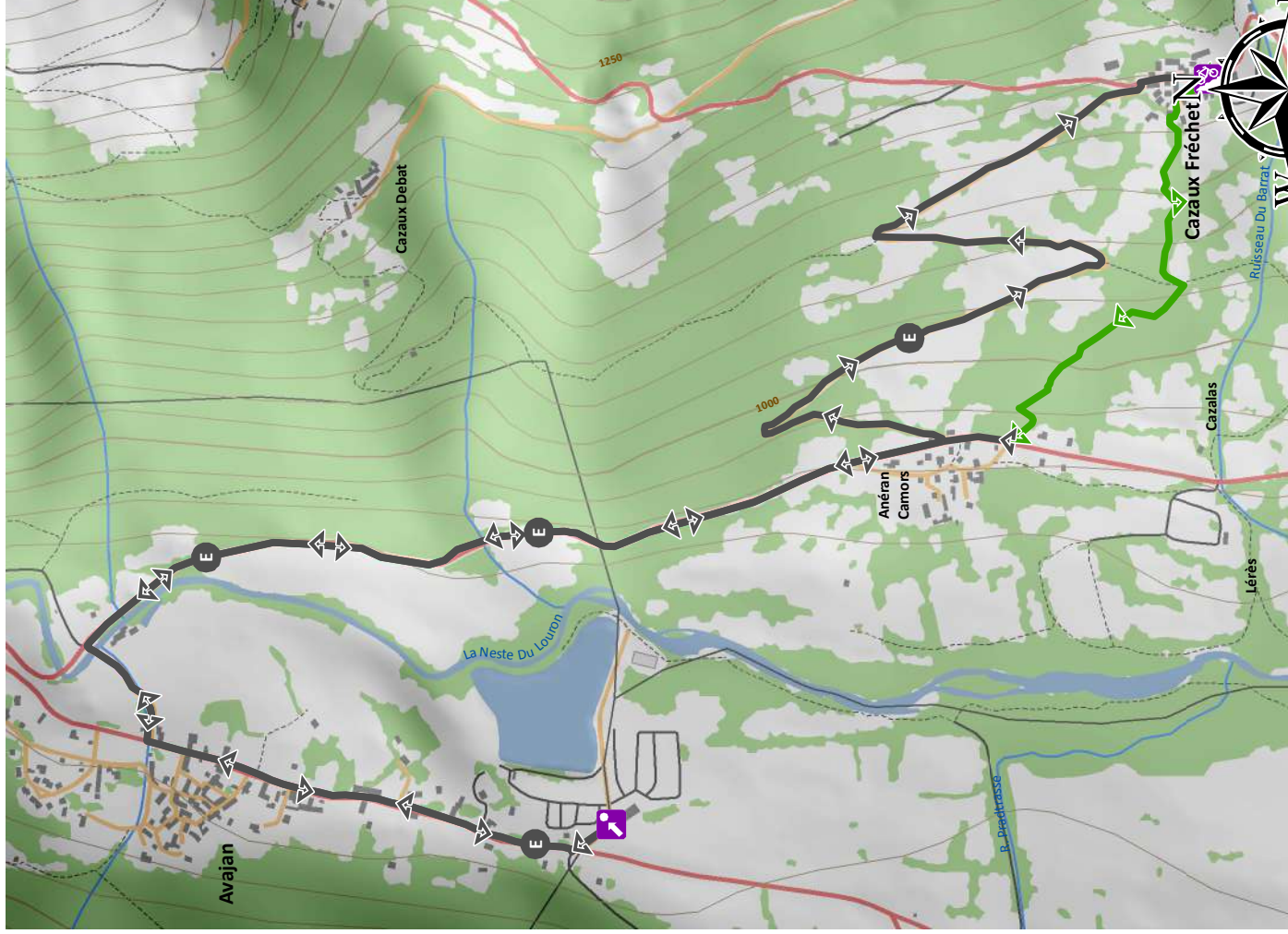
Les différents circuits Enduro sont repérés par des noms. Leur niveau de difficulté s'identifie par un code couleur :



- très facile
- facile
- difficile
- très difficile
- direction
- fausse route
- liaison
- prudence ralentir



Règles de priorités





 Point d'informations  porte de départ
 Sources : SIVAL®, BD TOPO©IGNF® ; Production : Pyrénées Cartographie

0 0,125 0,25 0,5 Kilomètres
 0 0,125 0,25 0,5 Miles

Difficulté du parcours
 Vert
 Bleu
 Rouge
 Noir
 Liaison

