

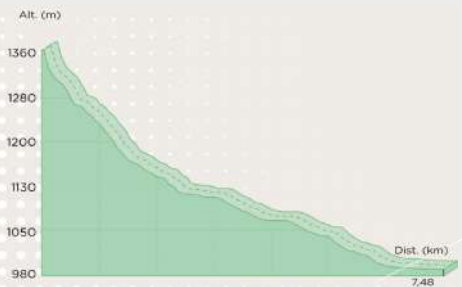
DECOUVREZ NOTRE APPLICATION:



ENDURO COUMAOU

Au travers d'une belle pâle montagne au milieu des noisetiers, cet Enduro vous conduira du village de Germ à celui de Loudenvielle. Le retour logique de Peyragudes après votre séance sur l'espace ludique. Et si vous démarriez du sommet du télésiège du Privilège à Peyragudes: 1400 mètres de descente s'offrent à vous ! Depuis le point infos du village de Loudenvielle, empruntez la liaison B en direction de la Tour de Moulor puis du village de Germ que vous traversez pour continuer sur la piste jusqu'à la porte de départ.

Description du parcours



Longueur : 7,48 km
Dénivelé négatif enduro : 470 m
Longueur liaison : 5,77 km
Dénivelé positif liaison : 480 m
Estimation temps liaison : 45 min


LE BALISAGE

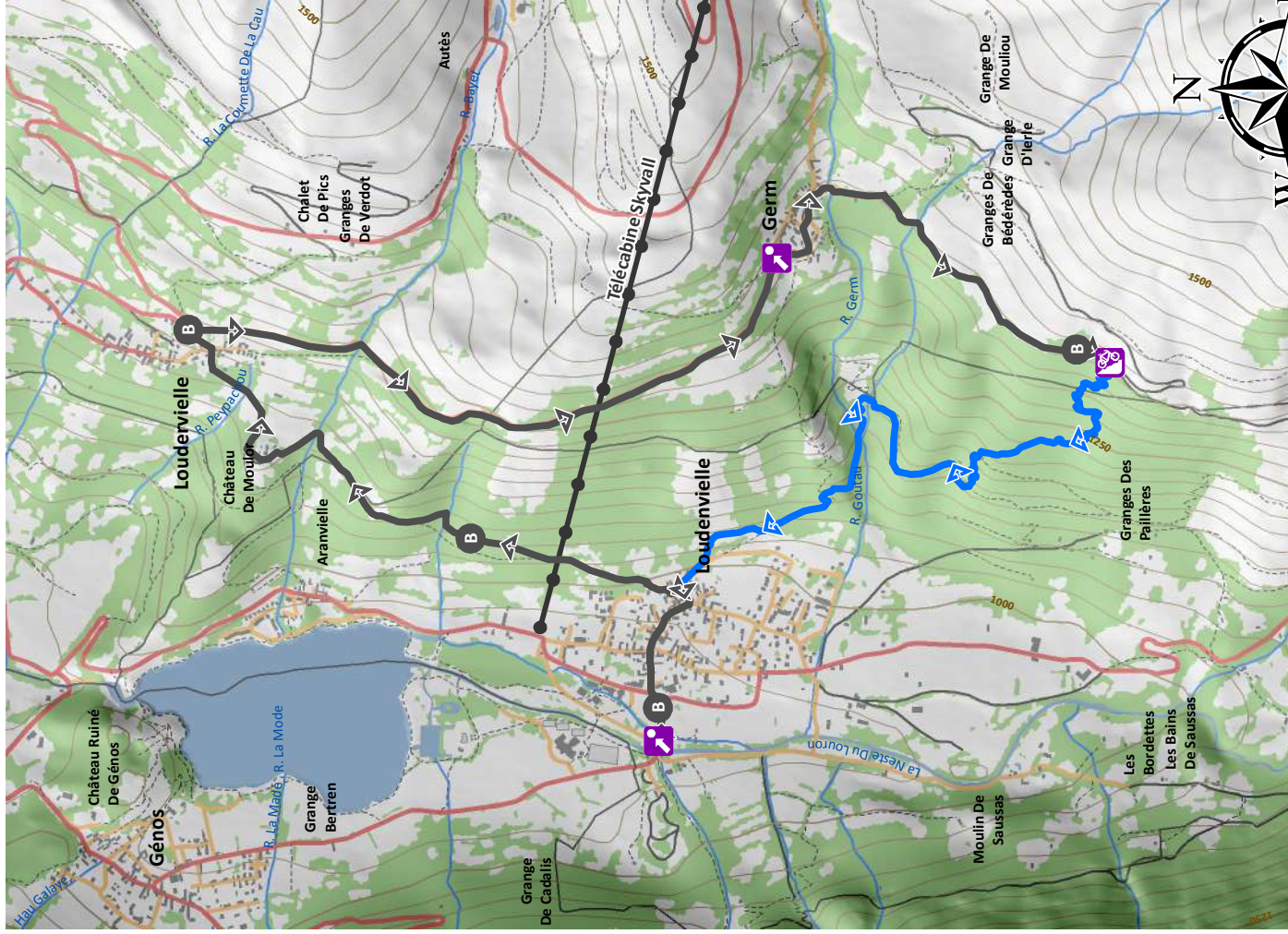
Les différents circuits Enduro sont repérés par des noms. Leur niveau de difficulté s'identifie par un code couleur :

- très facile
- facile
- difficile
- très difficile
- NDM ENDURO
- fausse route
- liaison
- prudence ralentir
- direction



Règles de priorités





0 0,25 0,5 1 Km

0 0,25 0,5 1 Miles

Point d'informations

porte de départ

Sources : SIVAL®, BD TOPO©IGNF® ; Production : Pyrénées Cartographie

Difficulté du parcours



Liaison

