

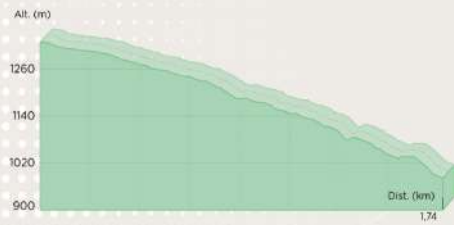


# ENDURO GOUTAUO

Imaginé autour de la nouvelle télécabine Skyvall, cet itinéraire Enduro se pratiquera en retour de Peyragudes vers Loudenviel-le. Il représente une variante plus technique et plus pentue de l'Enduro Coumaou. Certainement un référence de marque dans le secteur. Sur un terrain similaire, empruntant une belle forêt de noisetiers, vous circulerez sur une trace enchaînant les virages relevés et les sections plus raides. Vous traverserez deux clôtures à l'aide de passage canadiens sur-élevés fabriqués dans la vallée. À l'entrée du village vous croiserez des randonneurs sur le GR 10 et vous veillerez à respecter la plus grande courtoisie à leur approche.



## Description du parcours



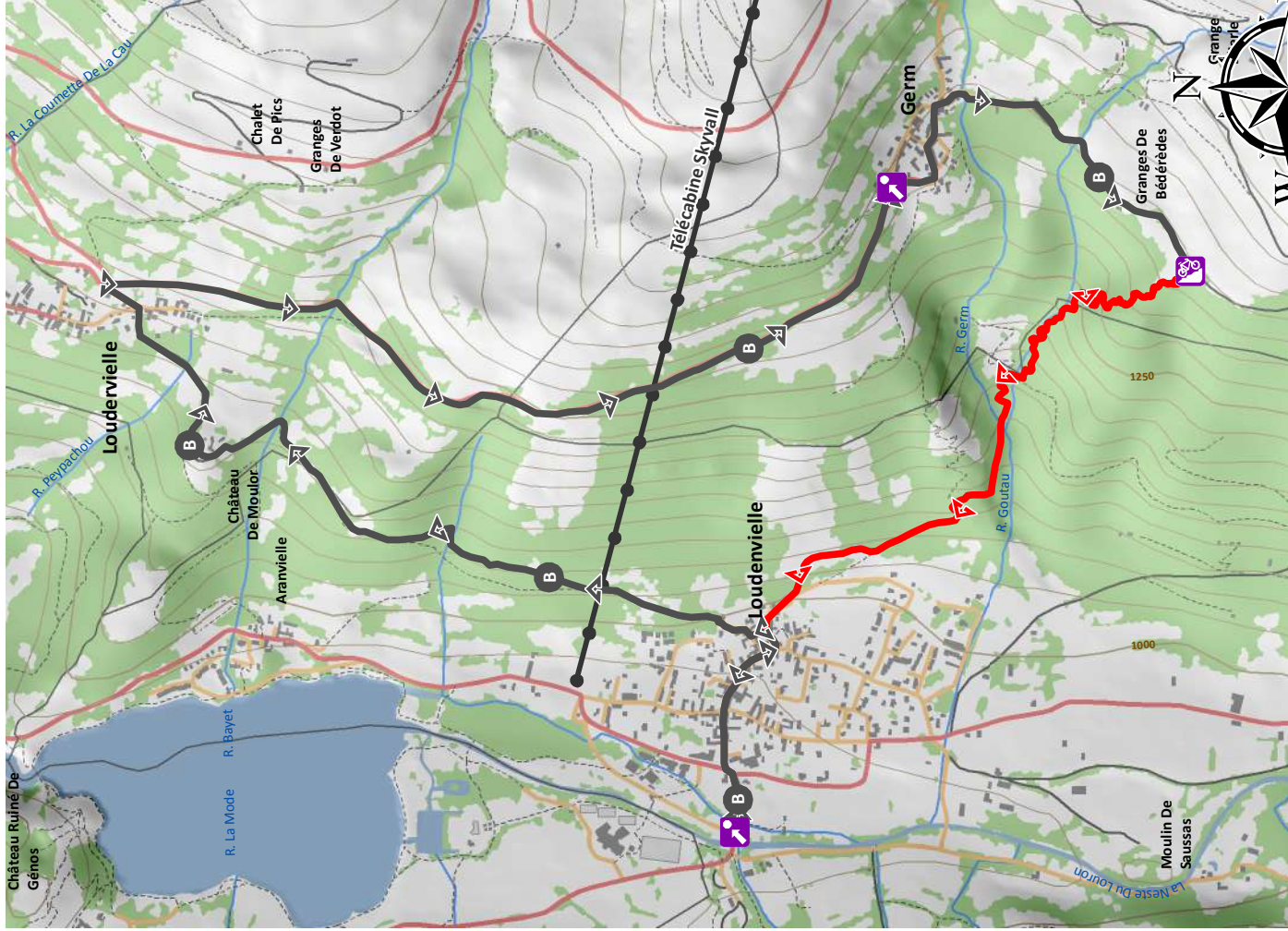
Longueur : 1,74 km  
 Dénivelé négatif enduro : 466 m  
 Longueur liaison : 6,03 km  
 Dénivelé positif liaison : 466 m

## LE BALISAGE

Les différents circuits Enduro sont repérés par des noms. Leur niveau de difficulté s'identifie par un code couleur :

|             |              |           |                   |
|-------------|--------------|-----------|-------------------|
| très facile | facile       | difficile | très difficile    |
| NOM ENDURO  | fausse route | liaison   | prudence ralentir |
| direction   |              |           |                   |

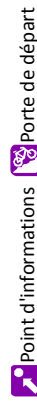




0 0,175 0,375 0,75 Km

0 0,35 Miles

Difficulté du parcours



Point d'informations



Porte de départ

Sources : SIVAL®, BD TOPO©IGN® ; Production : Pyrénées Cartographie

