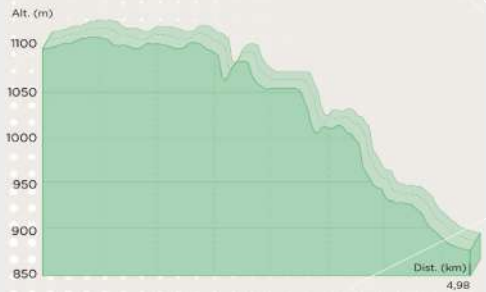




## ENDURO MEDAS

L'enduro de MEDAS vous mènera vers le village de RIS en exposition Ouest. Vous y découvrirez une trace au milieu des fougères puis en sous-bois bordée par de jolis murets de pierre. Accessible depuis le village de RIS ou depuis le point infos du village de Bordères-Louron en prenant la liaison G sur la route qui mène au village de RIS. Au centre du village de RIS passez devant la mairie où vous découvrirez la porte d'entrée de la spéciale Enduro. Au coeur du village de Bordères-Louron vous trouverez l'épicerie locale qui offre un point de restauration.

## Description du parcours



Longueur : 4,98 km  
 Dénivelé négatif enduro : 276 m  
 Longueur liaison : 2,92 km  
 Dénivelé positif liaison : 314 m  
 Estimation temps liaison : 30 min


## LE BALISAGE

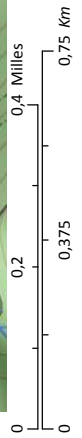
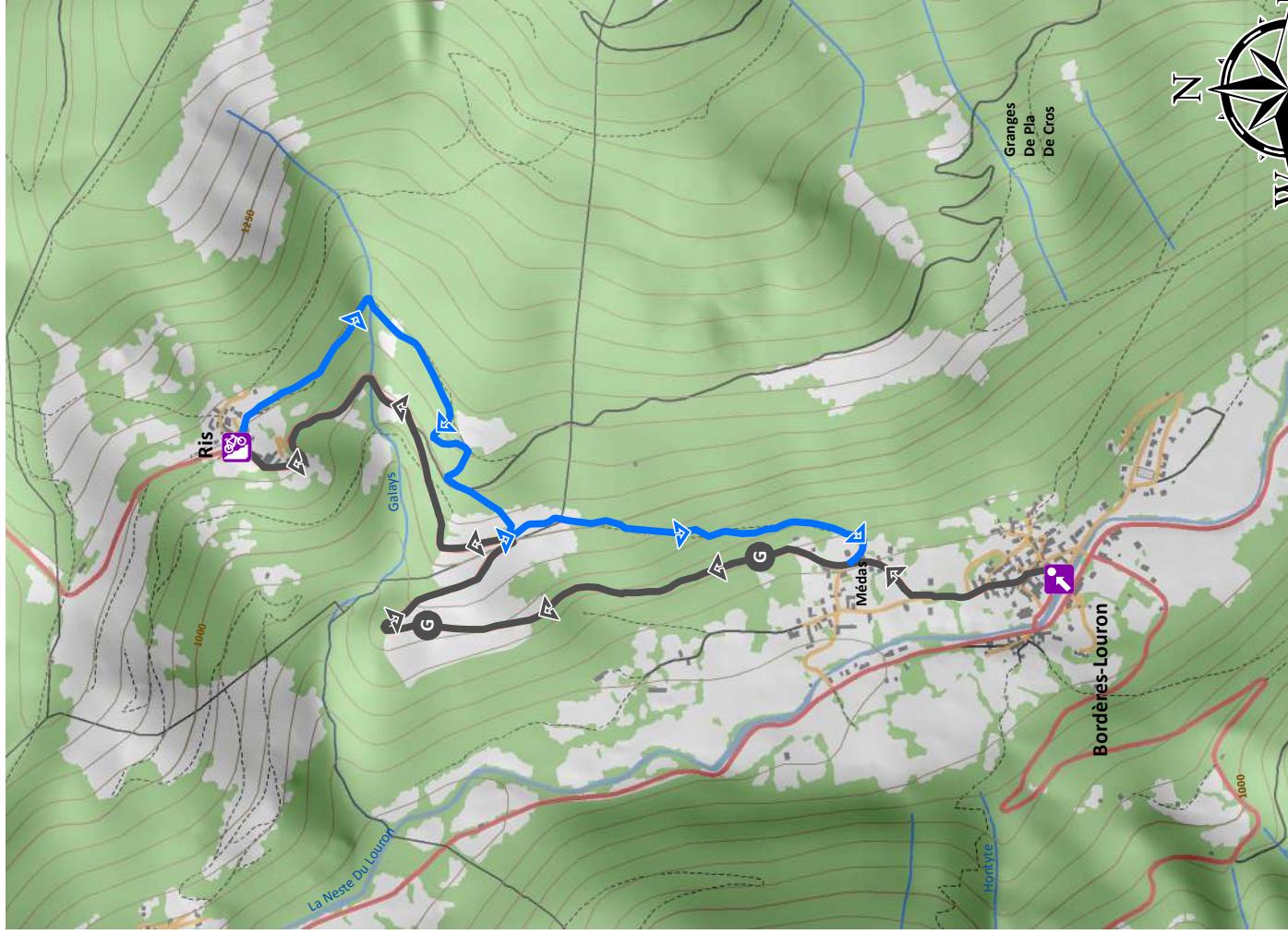
Les différents circuits Enduro sont repérés par des noms. Leur niveau de difficulté s'identifie par un code couleur :

très facile	facile	difficile	très difficile
NOM ENDURO	fausse route	liaison	prudence ralentir
direction			



Règles de priorités





Point d'informations porte de départ  
 Sources : SIVAL®, BD TOPO©IGN® ; Production : Pyrénées Cartographie

**Difficulté du parcours**  
 Vert Rouge  
 Bleu Noir  
 Liaison

