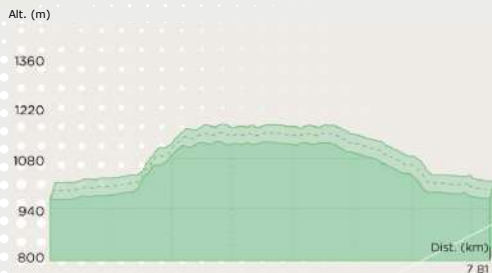


Description du parcours



Distance : 7,81 km
Dénivelé positif : 213 m
Dénivelé négatif : 213 m
Estimation temps : 45 min

LE BALISAGE

Les différents circuits randonnée XC VTT sont repérés par des numéros. Leur niveau de difficulté s'identifie par un code couleur :

très facile facile difficile très difficile



direction



fausse route



prudence ralentir



Règles de priorités



PARCOURS XC 4



Encore une boucle loisir qui se pratiquera idéalement en vélo à assistance électrique. Vous passerez à proximité des bains d'eau thermale de Saoussas, puis au pied de la chapelle de Notre Dame d'Artiguelongue. Le retour se fera par un magnifique chemin pavé autrefois empruntés par les charrettes.

DECouvrez NOTRE

APPLICATION :







 **Point d'informations**  **porte de départ**
 Sources : SIVAL®, BD TOPO©IGNF® ; Production : Pyrénées Cartographie

0 0,325 0,65 Miles

0 0,5 1 Km

Difficulté du parcours

-  Vert
-  Rouge
-  Bleu
-  Noir
-  Liaison

