



# BIKE TRAIL

VALLÉE DU LOURON

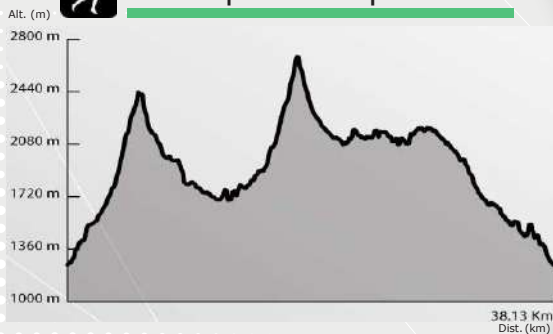


## TRAIL 14- Port de la Pez

**Attention : itinéraire à effectuer par beau temps uniquement, compte-tenu de la section balcon exposée ente le km 3 et 6 !**  
**Itinéraire non balisé qui se fera entièrement au GPS !**  
 Voici le parcours le plus long de notre espace avec 38 km au compteur. Un parcours transfrontalier marquant notre collaboration avec le territoire Espagnol du Sobrarbe. Vous serez toujours attentif sur cet itinéraire de haute montagne particulièrement aux passages du Port de la Pez et du Port d'Aigües Torte ou le terrain est très minéral avec des portions pentues. Parcours imaginé pour être réalisé en deux jours avec une nuit au refuge de Viados, en Espagne.



### Description du parcours



Longueur : 38,13 km  
 Dénivelé négatif: 2970 m  
 Dénivelé positif : 2970 m  
 Estimation temps (selon allure): 2 jours

### LE BALISAGE

Les différents circuits Trail sont repérés par des numéros. Leur niveau de difficulté s'identifie par un code couleur :



Très facile



Facile



Difficile



Très difficile



Direction



Vigilance


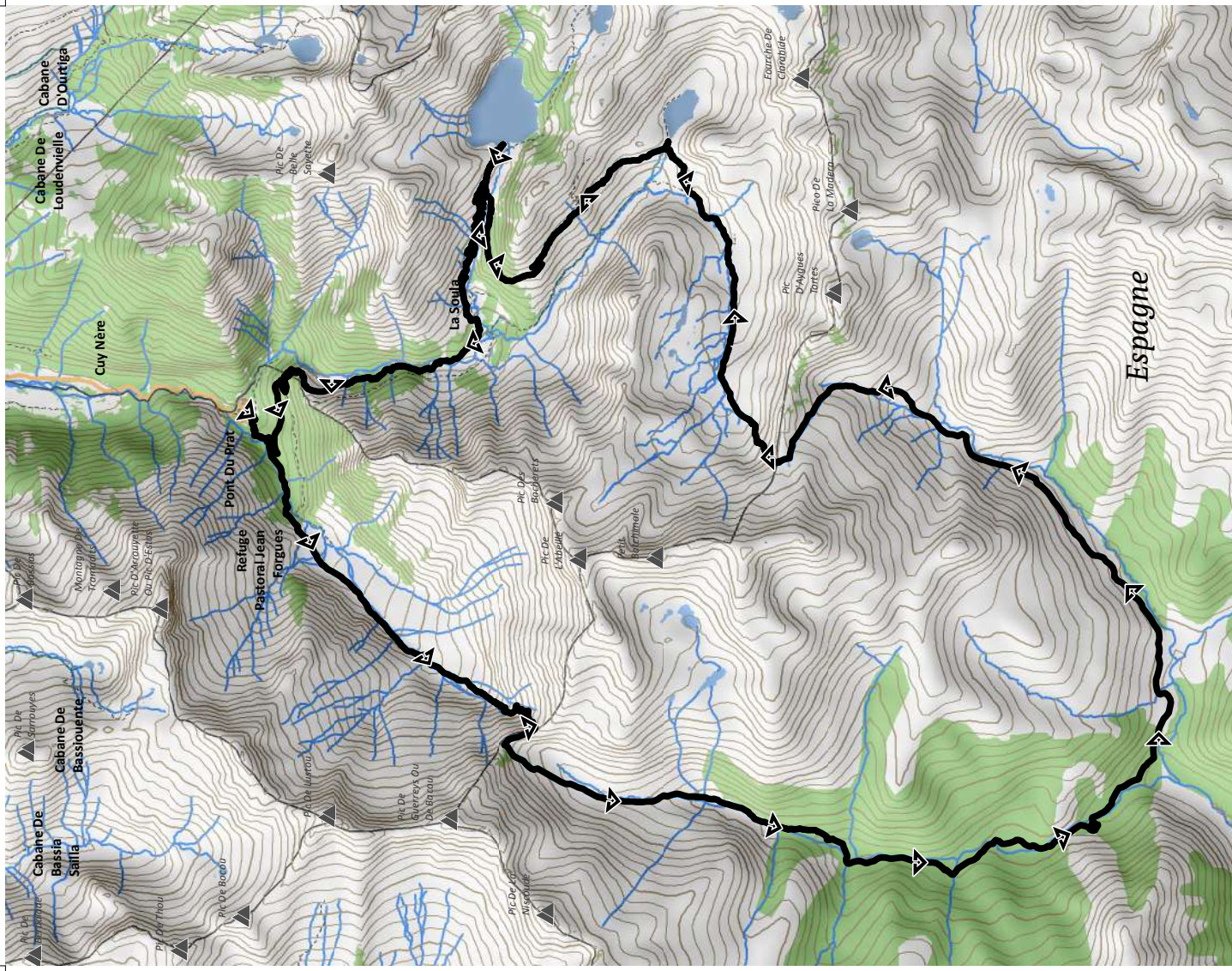


Balise défi

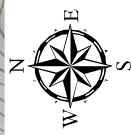


Règles de priorités





Sources : SIVAL®, BD TOPO®/IGN® ; Production : Pyrénées Cartographie



Circuit :