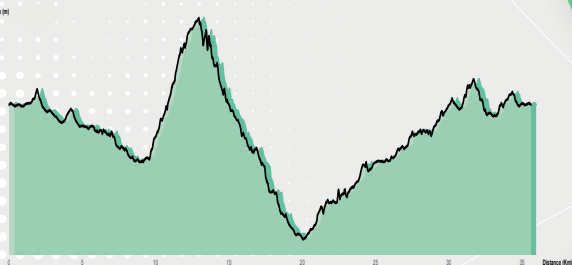


DECOUVREZ NOTRE APPLICATION :



Description du parcours



Longueur : 35,5 km
Dénivelé cumulé positif : 960 m
Temps estimatif (base 27 km/h) : 1h20

Difficultés



Facile



Moyen



Difficile



Très difficile



Cycloport n°3 : *La vallée de Bareilles*

Ce circuit vous conduira au travers de la vallée du Louron jusqu'à la ville d'Arreau avec son marché couvert, avant de remonter la très jolie vallée de Bareilles.

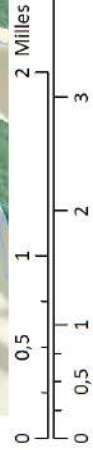
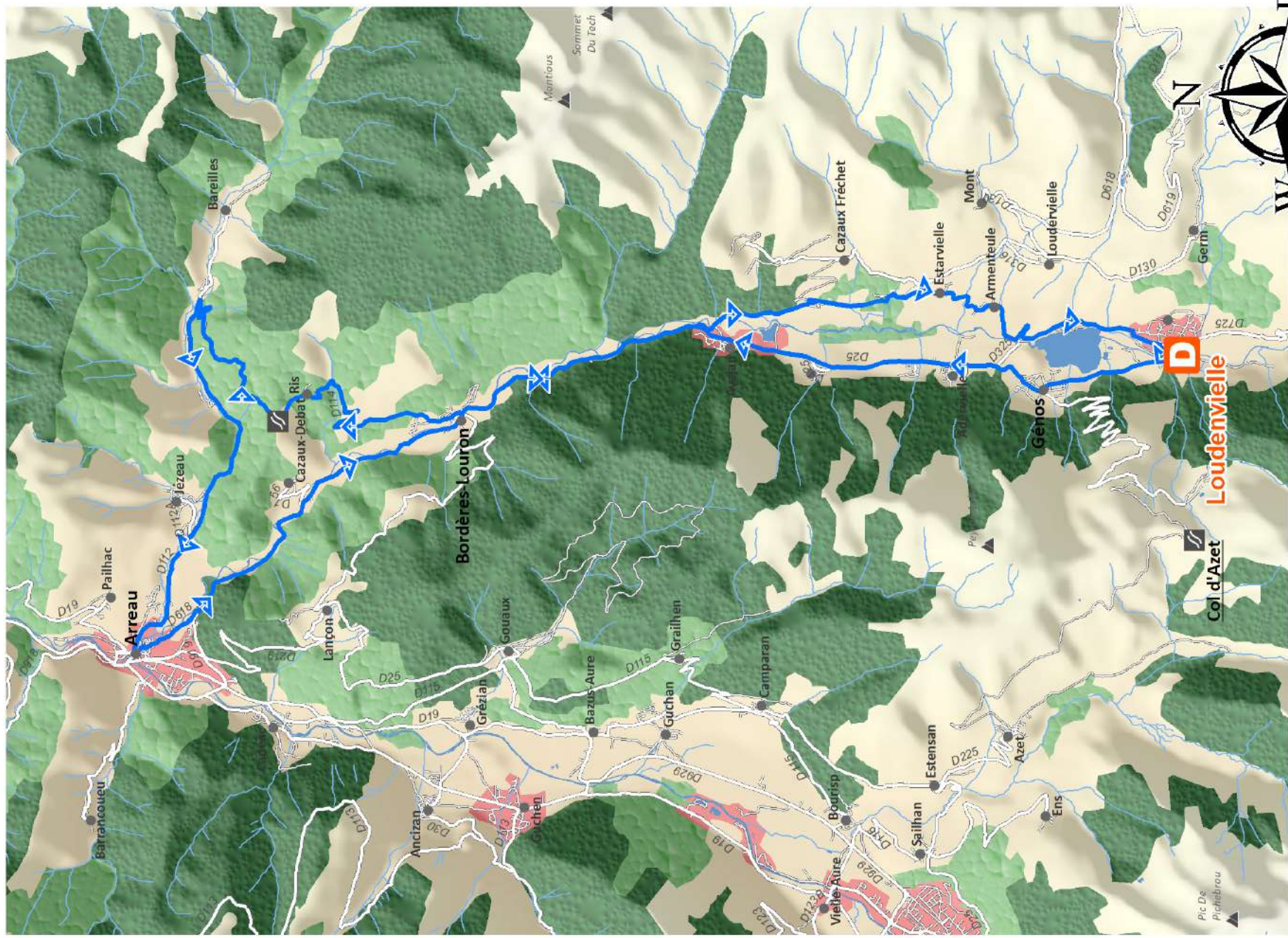
Le retour se fera par une route très peu fréquentée en empruntant le Col de Ris, méconnu mais non moins esthétique. Ce sera à coup sûr un circuit adéquat pour une immersion en pleine nature.



Règles de priorités



PROJET CO-FINANCÉ PAR LE FOND EUROPÉEN DE DÉVELOPPEMENT RÉGIONAL



Difficulté du parcours


D Ville de départ

Vert

Bleu

Rouge

Noir



Sources : SIVAL®, BD TOPO©IGN® ; Production : Pyrénées Cartographie