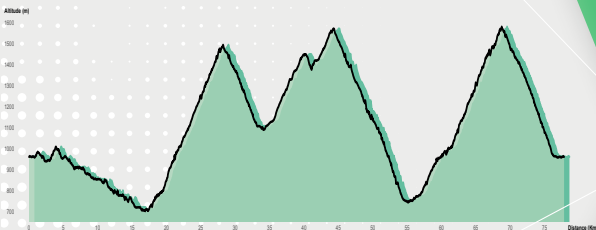




Description du parcours



Longueur : 77,8 km
 Dénivelé cumulé positif : 2670 m
 Temps estimatif (base 27 km/h) : 2h45

Difficultés



Facile



Moyen




Difficile



Très difficile



Règles de priorités



PROJET CO-FINANCÉ PAR LE FOND EUROPÉEN DE DÉVELOPPEMENT RÉGIONAL

DECOUVREZ NOTRE APPLICATION:



BIKE TRAIL

VALLÉE DU LOURON

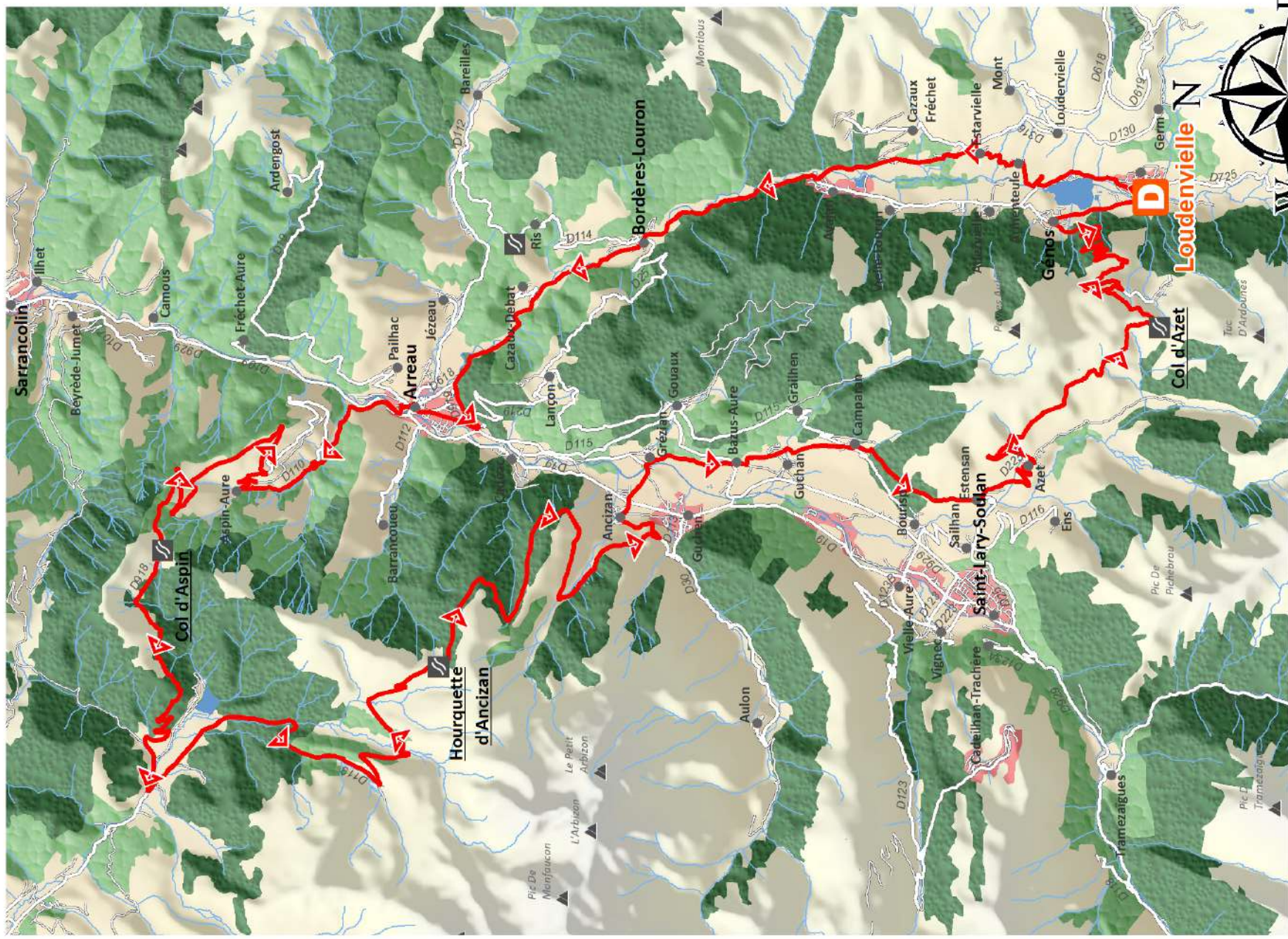


Cycloport n°5 : La Mythique

Ce circuit va vous faire découvrir 3 cols mythique de la Vallée d'Aure et du Louron : Aspin Hourquette, d'Ancizan et Azet Val Louron. Si le col d'Aspin est surement le plus connu le col de la Hourquette mérite bien l'effort dépensé au regard des paysages et de sa vue sur le pic d'Arbizon.

Au passage vous découvrirez la jolie ville d'Arreau et son marché couvert, ainsi que le lac de Payolle et ses forêts de sapins.





Difficulté du parcours

-  Ville de départ
-  Vert
-  Bleu
-  Rouge
-  Noir

Sources : SIVAL®, BD TOPO©IGN® ; Production : Pyrénées Cartographie